

Mapa zasadnicza NIEAKTUALIZOWANA

Skala 1:500

Województwo / Powiat: opolskie / kluczborski

Jednostka ewidencyjna: Kluczbork - miasto

Obręb ewidencyjny: KLUCZBORK - k.m. 6 dz 59

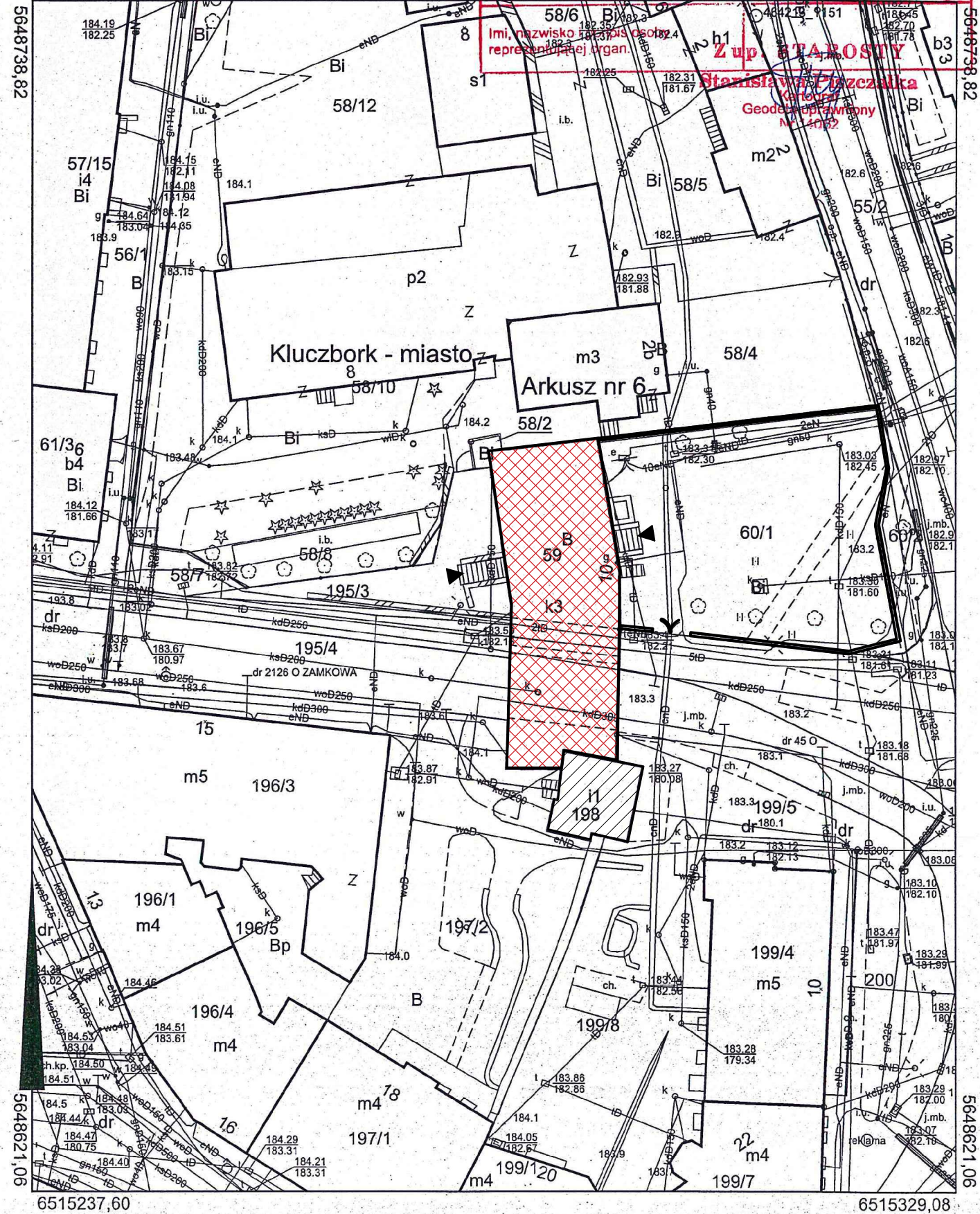
Godło mapy zasadniczej: 6.145.22.10.2.3

Układ współrzędnych/wysokości: 2000 strefa 6 / Kronsztad'60

Id zgłoszenia: GG-PODGIK.6642.1140.2018





6515237,60 Wykonał: Czesław Sygut

Poświadczam się zgodność niniejszej kopii z treścią materiału państwowego zasobu geodezyjnego i kartograficznego.	
Organ prowadzący państwowy zasób geodezyjny i kartograficzny.	STAROSTA KLUCZBORSKI
Nazwa materiału zasobu.	MAPA ZASADNICZA
Identyfikator ewidencyjny materiału zasobu.	P.1604. 2018. 1139
Data wykonania kopii.	21. 11. 2018 6515329,08



**SZKIC LOKALIZACJI BUDYNKU
MUZEUM im. JANA DZIERŻONA**

LEGENDA:

-  - BUDYNEK ISTNIEJĄCY - MUZEUM im. JANA DZIERŻONA
-  - OBIEKT ISTNIEJĄCY - WIEŻA CIŚNIENI HYDROKOM KLUCZBORK
-  - ISTNIEJĄCE WEJŚCIA GŁÓWNE DO BUDYNKU MUZEUM
-  - ISTNIEJĄCE OGRODZENIE

PRACOWNIA PROJEKTOWA Krzysztof Sierakowski			
46-200 Kluczbork ul. Damrota 34 / 3		email: sierakowski@op.home.pl	
tel. +48 0602-745-990; 692-438-722			
INWESTOR:	Muzeum im. Jana Dzierżona w Kluczborku 46-200 Kluczbork ul. Zamkowa 10		
LOKALIZACJA:	46-200 Kluczbork, ul. Zamkowa 10		
ZLECAJĄCY:	Muzeum im. Jana Dzierżona w Kluczborku 46-200 Kluczbork ul. Zamkowa 10		
TEMAT PROJEKTU:	Projekt architektoniczno - budowlany: Remont budynku "Muzeum im. Jana Dzierżona" 46-200 Kluczbork ul. Zamkowa 10 Inwentaryzacja budowlana	skala:	1:500
TEMAT RYSUNKU:	Szkic lokalizacji budynku Muzeum im. Jana Dzierżona Inwentaryzacja budowlana	rysunek nr:	PB-I-1
PROJEKTANT:	mgr inż. Krzysztof Sierakowski	NR UPRAWNIENI:	220/B7/Op, 296/B8/Op
SPRAWDZAJĄCY:	mgr inż. Renata Maślankiewicz - Sierakowska	NR UPRAWNIENI:	303/B4/Op
BRANŻA:	ARCHITEKTURA + KONSTRUKCJA		
STADIUM DOKUM.:	PROJEKT BUDOWLANY		